


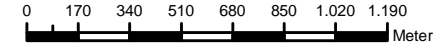


FFH-Monitoring 2007 - 2012

Legende

-  **FFH-Gebiete, Nummer**
-  **Gemeinden**
-  **Ämter**

Stand : 28.05.2008

Maßstab: 1:25.000

 0 170 340 510 680 850 1020 1190 Meter

Bearbeiter: Dr. E. Tschach

Topographische Daten ©Landesvermessungsamt Schleswig-Holstein
 Umweltdaten, CIR-Bildflug 2004: ©Landesamt für Natur und Umwelt

Landesamt für Natur und Umwelt
 des Landes Schleswig-Holstein
 Hamburger Chaussee 25 D- 24220 Flintbek